

TUMAČ PLANSKOG ZNAKOVLJA

[OB-1-1] Obuhvat prostornog plana






[OB-1-1-3001] Obuhvat prostornog plana

[IS-4-1] Vodoopskrba i drugo korištenje voda

— [IS-4-1-3001] Vodoopskrbni cjevovod s pripadajućim građevinama i uređajima

[IS-4-2] Otpadne i oborinske vode

- [IS-4-2-2002] Cjevovod za javnu odvodnju područnog (regionalnog) značaja s pripadajućim građevinama i uređajima - planirano
-  [IS-4-2-3106] (Oc) Crpna stanica - planirano
-  [IS-4-2-3108] (Oi) Ispust u prijemnik - planirano
-  [IS-4-2-3104] (Op) Uređaj za pročišćavanje otpadnih voda - planirano

[IS-4-3] Uređenje vodotoka i voda

- [IS-4-3-2201] Regulacijska i zaštitna vodna građevina područnog (regionalnog) značaja s pripadajućim građevinama i uređajima
- [IS-4-3-2202] Regulacijska i zaštitna vodna građevina područnog (regionalnog) značaja s pripadajućim građevinama i uređajima - planirano

[IS-4-4] Melioracijska odvodnja

Naziv prostornog plana:

Prostorni plan uređenja Općine Gornji Mihaljevec

Naziv kartografskog prikaza prostornog plana:

2.4. Vodnogospodarski sustav

Mjerilo prikaza:

1:25000

Vrsta postupka:

Postupak izrade i donošenja izmjene i dopune prostornog plana

Faza izrade plana:

Prijedlog prostornog plana za javnu raspravu

Oznaka revizije plana:

Odluka o izradi prostornog plana:

Odluka o izradi izmjene i dopune Prostornog plana uređenja Općine Gornji Mihaljevec (Službeni glasnik Međimurske županije broj 34/2024)

Javna rasprava:

Javna rasprava provodi se od 28.04.2026. do zaključno s danom 28.05.2026.

Javni uvid:

od 28.04.2026. godine do 28.05.2026. godine, na lokaciji: Gornji Mihaljevec74., ponedjeljak, srijeda i četvrtak od 9:00 do 13:00 sati, utorak od 9:00 do 16:00 sati.

Javno izlaganje:

dana 07.05.2026. godine, na lokaciji: Gornji Mihaljevec 74. Općinska vijećnica, 13:00

Nositelj izrade prostornog plana:

Međimurska županija, Općina Gornji Mihaljevec
Jedinstveni upravni odjel

Odgovorna osoba nositelja izrade:

PROČELNICA
Lela Lesjak-Bunjevčević

Tijelo koje donosi prostorni plan:

Međimurska županija, Općina Gornji Mihaljevec
Općinsko vijeće

Predsjednik tijela koje donosi prostorni plan:

PREDSJEDNICA OPĆINSKOG VIJEĆA
Renata Heric

Stručni izrađivač prostornog plana:

Zavod za prostorno uređenje Međimurske županije
Čakovec, Ulica Ruđera Boškovića 2
OIB: 97598255598

Odgovorna osoba stručnog izrađivača:

RAVNATELJICA
Mirjana Pintar dipl.ing.arh.

Odgovorni voditelj izrade:

Mirjana Pintar dipl.ing.arh.

Stručni tim:

Ivica Peršić, Marija Dekar, Goran Erent, Sanja Knežević, Josip Črep

Naziv prostornog plana:

Prostorni plan uređenja Općine Gornji Mihaljevec

Naziv kartografskog prikaza prostornog plana:

2.4. Vodnogospodarski sustav

Mjerilo prikaza:

1:25000

Vrsta postupka:

Postupak izrade i donošenja izmjene i dopune prostornog plana

Faza izrade plana:

Prijedlog prostornog plana za javnu raspravu

Oznaka revizije plana:

Prostor za digitalni potpis

Odgovorna osoba nositelja izrade:

PROČELNICA

Lela Lesjak-Bunjevčević

Odgovorna osoba stručnog izrađivača:

RAVNATELJICA

Mirjana Pintar dipl.ing.arh.

Odgovorni voditelj izrade:

Mirjana Pintar dipl.ing.arh.